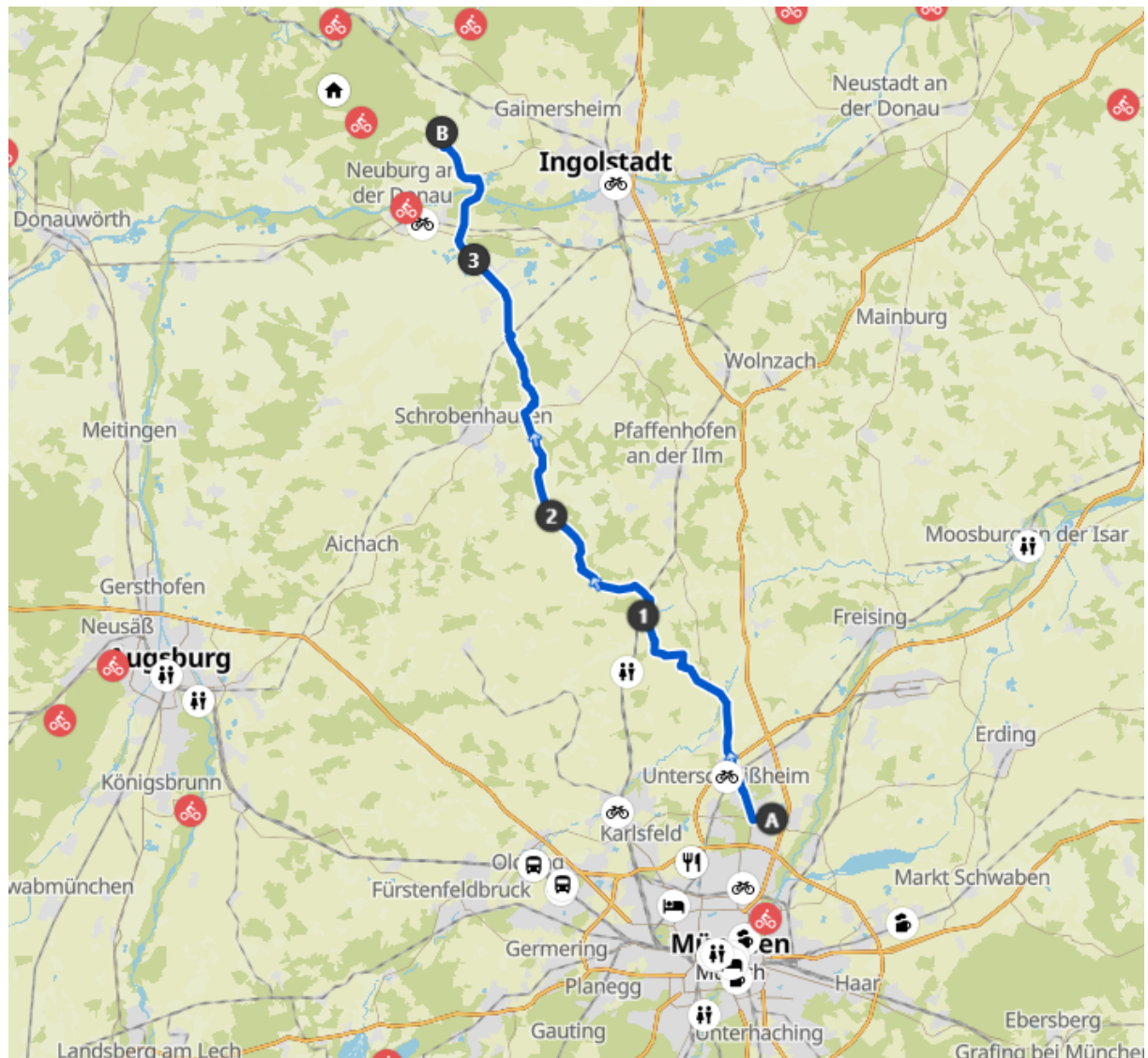


LEE Radl-Tour 2023

Donnerstag, 31.08.2023

08:30 Uhr	Begrüßung / Impulsvortrag (Dr. Ulrike Wolf, Ministerialdirektorin) Weißwurstfrühstück Ort: Geothermie - Am Wiesäckerbach 1, Garching bei München
10:00 Uhr	Abfahrt nach Petershausen (Öffentliches WC Nähe Bahnhof) 27,5 km – 2 Stunden
12:00 – 12:15 Uhr	Pause
12:15 Uhr	Abfahrt nach Geroldsbach (Gasthaus Breitner, Edeka, Bäcker Wiesender) 16,2 km – 1,15 Stunden
13:30 – 14:45 Uhr	Pause und Snack
14:45 Uhr	Abfahrt nach Kochheimer See (Snack und WC) 26,8 km – 2,15 Stunden
17:00 – 17:15 Uhr	Pause
17:15 Uhr	Abfahrt nach Gasthaus zum Bräu Nassenfels 15,2 km – 1,15 Stunden
18:30 Uhr	Ankunft
20:00 Uhr	Gemeinsames Abendessen & Übernachtungsmöglichkeit

GESAMT: ~ 85 km / 6,45 Stunden Fahrzeit



WEGTYPEN

Weg: 4,43 km

Zufahrtsweg: < 100 m

Fahrradweg: 49,3 km

Nebenstraße: 5,23 km

Straße: 25,2 km

Bundesstraße: 635 m

WEGBESCHAFFENHEIT

Loser Untergrund: 12,0 km

Fester Kies: < 100 m

Pflaster: < 100 m

Straßenbelag: 15,8 km

Asphalt: 56,8 km

Unbekannt: 221 m

DETAILS

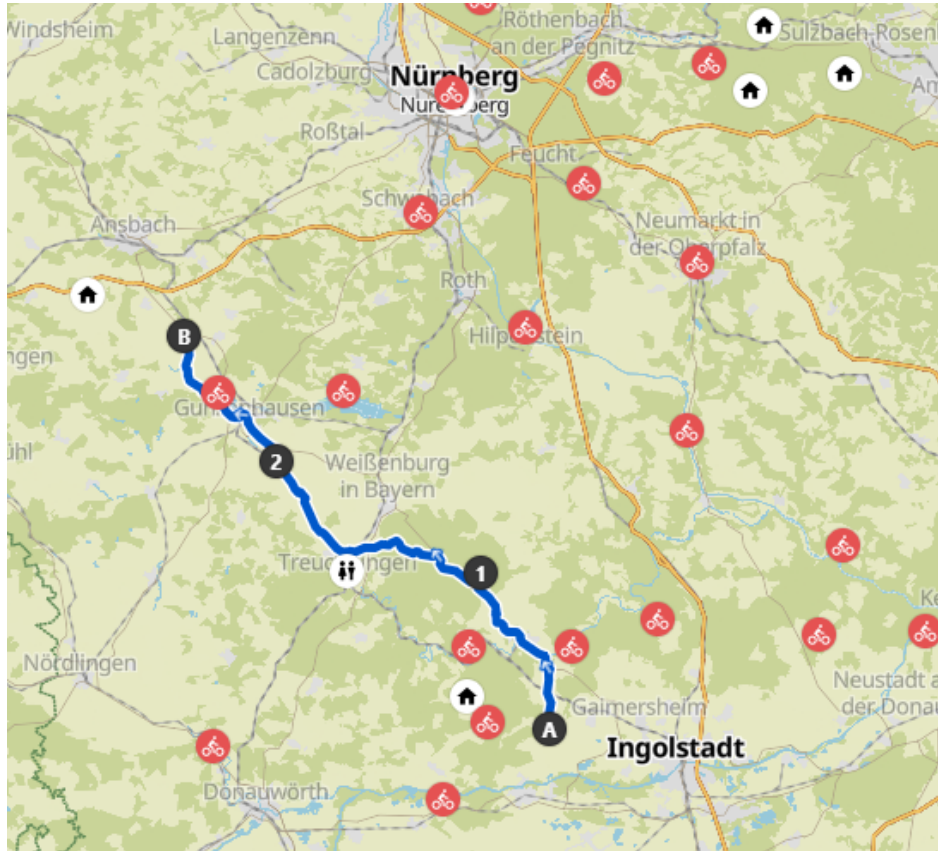
Durchschnittsgeschwindigkeit 13,1 km/h

Höchster Punkt: 525 m Niedrigster Punkt: 374 m

Freitag, 01.09.2023

- 08:00 Uhr Abfahrt vom Gasthaus zum Bräu Nassenfels
- 10:30 Uhr Ankunft Windpark Reichertshüll/Workerszeller Forst: 48.960725, 11.118472
24,3 km – 2,5 Stunden
- 11:15 Uhr Besichtigung und ggf. kurzer Snack
Waldgasthof Zum Geländer
Marcel Grünewald
Geländer 1
85132 Schernfeld
- 11:30 Uhr Abfahrt nach Hof-Cafe – Biohof Lüdke (Windsfeld 23, 91723 Dittenheim)
34 km – 2,45 Stunden
- 14:15 – 15:00 Uhr Pause
- 15:00 Uhr Abfahrt nach Triesdorf
21,5 km – 1,45 Stunden
- 16:45 Uhr – 18:00 Uhr Besichtigung und evtl. gemeinsames Abendessen
- 20:00 Uhr Ankunft Hotel – nN in Triesdorf / Weidenbach
- GESAMT: ~ 80,0 km – 6,5 Stunden

ALTERNATIV: Einkehr ins Hotel und Besichtigung Gelände Triesdorf am Samstag Vormittag ?!



WEGTYPEN

Singletrail: 119 m
Weg: 19,4 km
Fahrradweg: 33,4 km
Nebenstraße: 7,78 km
Straße: 14,9 km
Bundesstraße: 4,17 km

WEGBESCHAFFENHEIT

Loser Untergrund: 8,65 km
Fester Kies: 3,57 km
Pflaster: 830 m
Straßenbelag: 6,12 km
Asphalt: 58,1 km
Unbekannt: 2,56 km

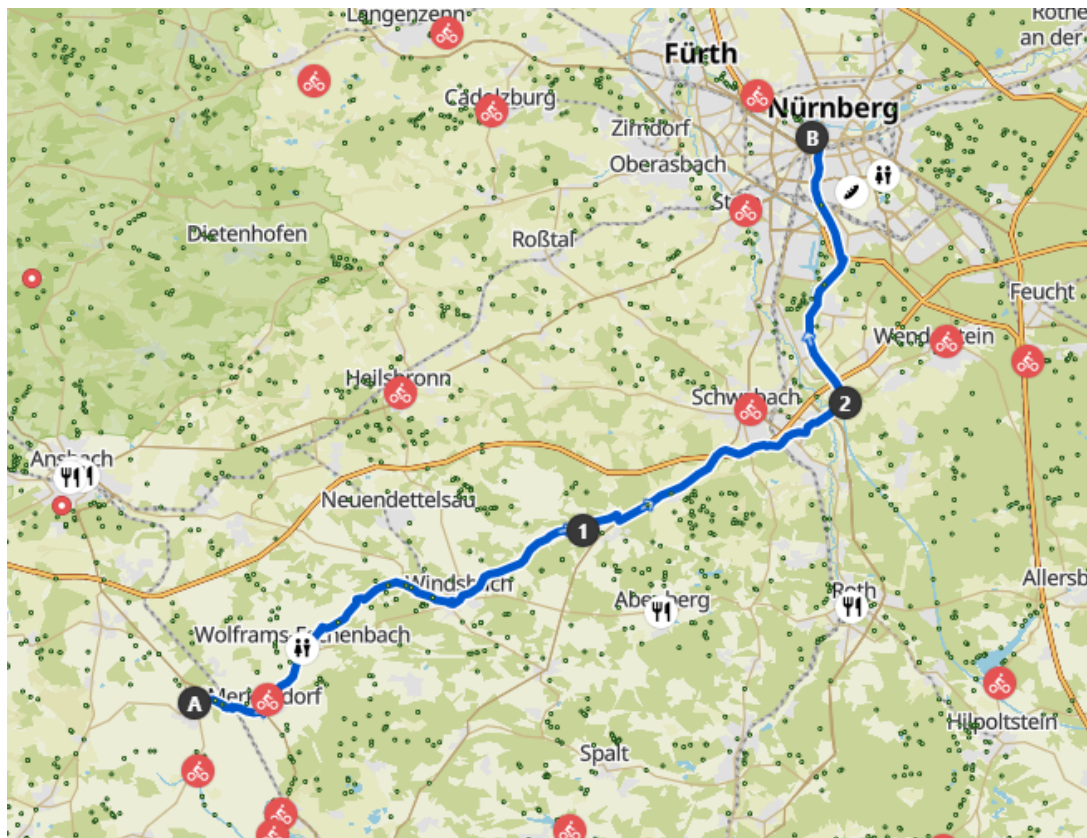
DETAILS

Durchschnittsgeschwindigkeit: 12,8 km/h
Höchster Punkt: 576 m
Niedrigster Punkt: 389 m

Samstag, 02.09.2023

- 08:00 Uhr Abfahrt Hotel Triesdorf / Weidenbach
- 10:00 Uhr Ankunft Landgasthaus Zwick - Fam. Seitzinger
(Heilsbronner Str. 3, 91126 Kammerstein)
25,0 km – 2 Stunden
- 10:00 Uhr Pause WC und Snack
- 11:30 Uhr Abfahrt nach Wasserkraftwerk(e) Wendelstein) 49.333494, 11.085003
15,8 km – 1.15 Stunden
- 12:45 – 15:00 Uhr Besichtigung und wenn möglich Gemeinsame Mittagessen
- 15:15 Uhr Abfahrt nach Nürnberg
15,1 km – 1,15 Stunden
- 16:30 Uhr Ankunft in Nürnberg ggf Einkehr Hotel – und anschließend
- 18:00 Uhr Parlamentarischer Abend n-Ergie (Location Angefragt)

GESAMT: ~ 56,0 km – 4,15 Stunden



WEGTYPEN

Singletrail: < 100 m

Weg: 4,03 km

Fahrradweg: 26,0 km

Nebenstraße: 7,50 km

Straße: 18,4 km

WEGBESCHAFFENHEIT

Looser Untergrund: 5,24 km

Fester Kies: 2,53 km

Pflaster: 1,70 km

Straßenbelag: 8,52 km

Asphalt: 37,3 km

Unbekannt: 609 m

DETAILS

Durchschnittsgeschwindigkeit: 13,5 km/h

Höchster Punkt: 452 m

Niedrigster Punkt: 309 m